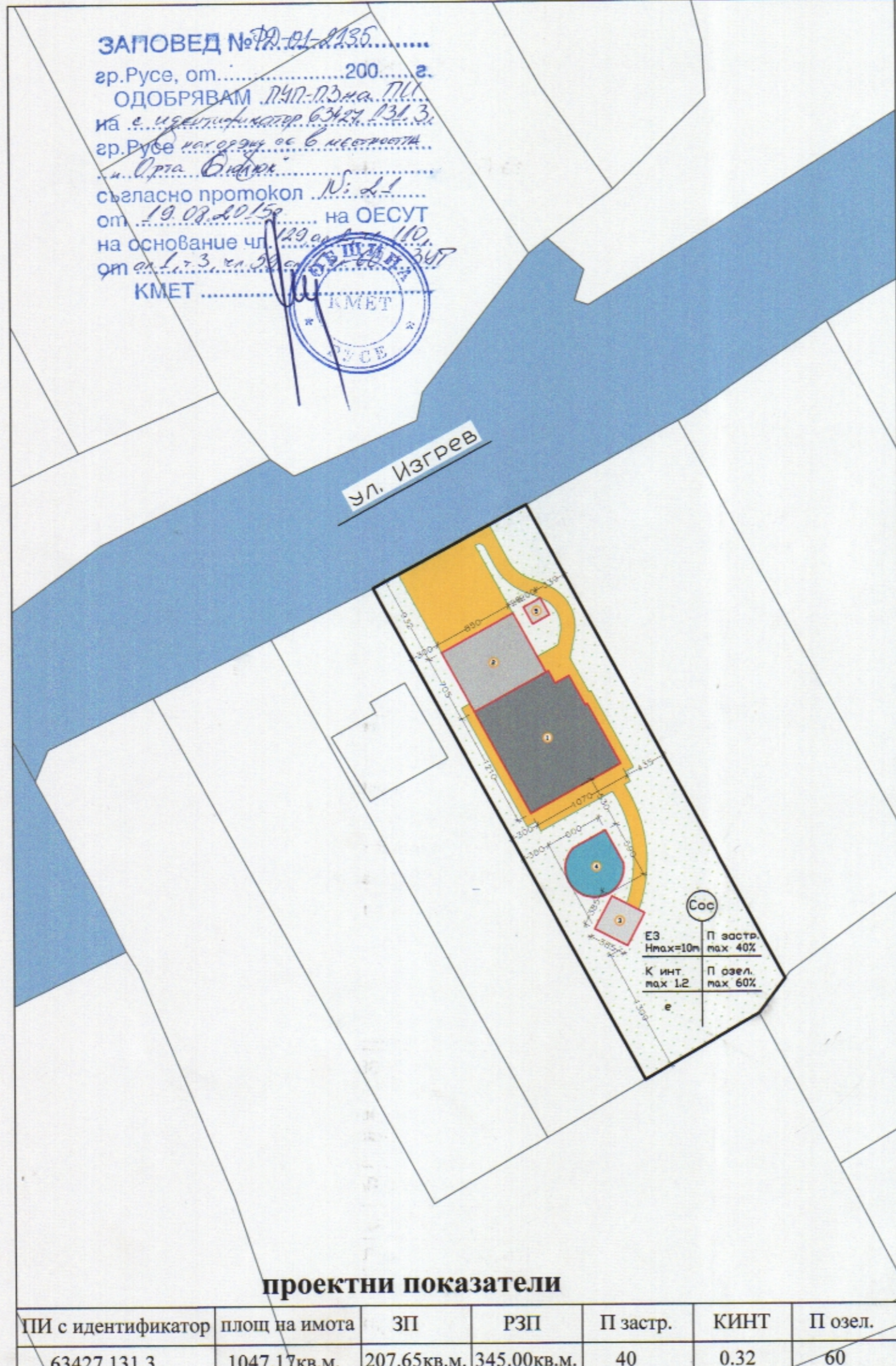



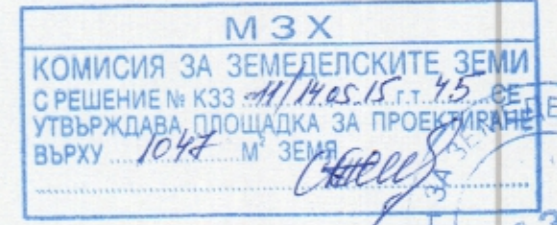
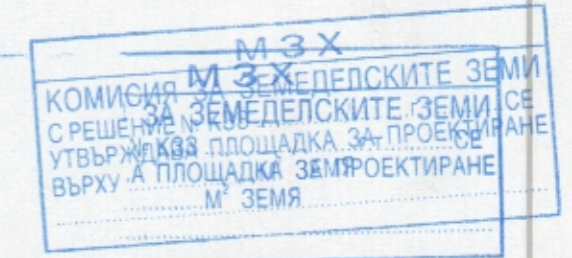
ЗАПОВЕД № 72-01-1135.....  
 гр. Русе, от..... 200..... г.  
 ОДОБРЯВАМ *ПЧП-РЗП на ПП*  
 на с. идентификатор 63427.131.3,  
 гр. Русе на територията на местността  
 „Орта Бюлюк“  
 съгласно протокол № 21.....  
 от 19.08.2015г. на ОЕСУТ  
 на основание чл. 129 от ЗЗЗ  
 от 1.7.3. на 2015г.  
 КМЕТ



## ПОДРОБЕН УАСТРОЙСТВЕН - ПЛАН ЗА ЗАСТРОЯВАНЕ

за ПИ с идентификатор 63427.131.3, находящ се в местност „Орта Бюлюк“ в землището на гр. Русе


М 1:500



- Легенда:**
- 1 жилищна сграда
  - 2 гараж
  - 3 допълващо застрояване
  - 4 басейн
  - 5 изгребна яма
  - тротоарна настилка
  - зелена площ
  - улица

МИНИСТЕРСТВО НА ЗДРАВЕОПАЗЯВАНЕТО  
 РЕГИОНАЛНА ЗДРАВНА ИНСПЕКЦИЯ  
 РУСЕ

СЪГЛАСУВА  
 Русе 14.02.2015г.  
 Специалист: *[Signature]*



### проектни показатели

ПИ с идентификатор	площ на имота	ЗП	РЗП	П застр.	КИНТ	П озел.
63427.131.3	1047.17 кв.м.	207.65 кв.м.	345.00 кв.м.	40	0.32	60

ОБЕКТ: ПОДРОБЕН УАСТРОЙСТВЕН – ПЛАН ЗА ЗАСТРОЯВАНЕ за ПИ с идентификатор 63427.131.3, находящ се в местност "Орта Бюлюк" в землището на гр. Русе

ВЪЗЛОЖИТЕЛ: ПАВЛИНА ПЕТРОВА ВАСИЛЕВА			
Архитектура:	арх. Ц. Русинов	Ел:	инж. В. Табияшка
Геодезия:	инж. П. Петров	ВиК:	инж. И. Костов
ЧАСТ:	Архитектура	Ревизия:	ЧЕРТЕЖ: ПЛАН ЗА ЗАСТРОЯВАНЕ
		ФАЗА:	ДАТА: 2014
		Градоустройство	ЧЕРТЕЖ No: 1
			МАЩАБ: 1:500