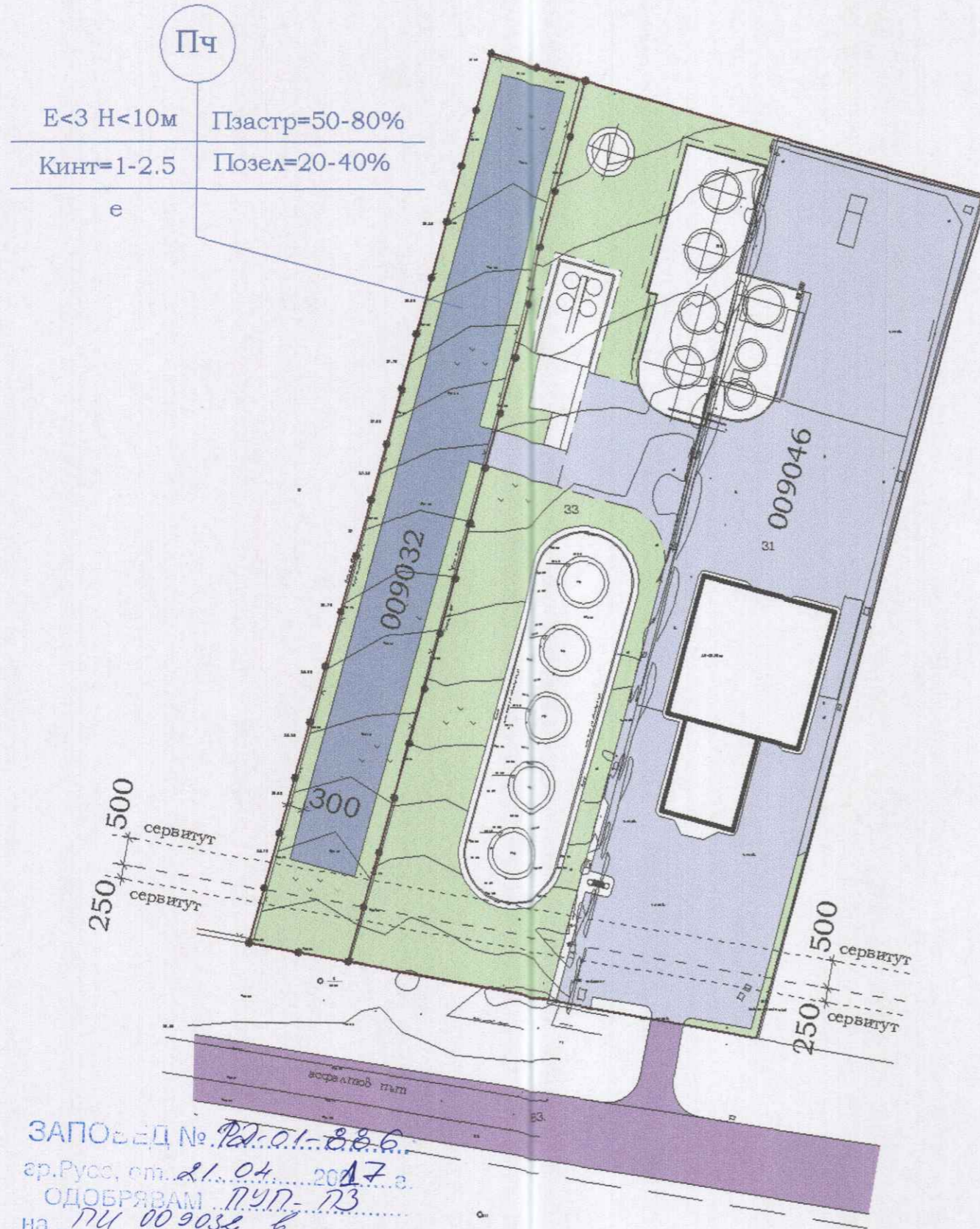









ПЛАН ЗА ЗАСТРОЯВАНЕ М 1:1000

ПИ 009032 м-ст "ДО СЕЛО", ЕКАТТЕ 47336
з-ще гр. Мартен, Община - Русе

/на осн. чл.124а ал.1 и чл.124б ал.7, във
връзка с чл.110, ал.1 т.3 от ЗУТ/



-  обслужващи път и открита площадка в ПИ 009032 към "Складова база за горими течности-разширение" в ПИ 009046 - само за съпътстващи дейности
-  Същ. сгради и съоръжения - "Складова база за горими течности" в ПИ 009046 с Разрешение за ползване №1236/22.08.2014г
-  път
-  обслужващ път и площадки
-  тревни площи
-  - режим на застрояване - зона Пч - чисто производствена зона
-  - територия за промяна предназначение на земята на ПИ 009032 с площ 3.000 дка - IV категория и приобщаване към ПИ 009046 с площ 6.056 дка, след промяна предназначение на земята на ПИ 009032, като имоти на един и същ собственик.



ЗАПОВЕД № 72-01-886
гр. Русе, от 21.04.2017 г.
ОДОБРЯВАМ ПУП-ПЗ
на ПИ 009032 в
гр. Русе местност "до село"
зем. на гр. Мартен, общ. Русе
съгласно протокол № 08
от 29.03.2017 г. на ОЕО
на основание чл. 129, ал. 2, т. 110
ал. 1, т. 3, ал. 5, т. 1 и т. 60 от ЗУТ
КМЕТ



Възложител:	"ДМВ" ЕООД		
"МАРИНОВ-АРХ" ЕООД			
ОБЕКТ: "ПУП-ПЗ"-ПИ 009032, ЕКАТТЕ 47336 м-ст "ДО СЕЛО", з-ще МАРТЕН, общ. РУСЕ			
Чертеж:	ПЛАН ЗА ЗАСТРОЯВАНЕ		
Проектант:	арх Т. Маринова		М 1:1000
Съгласувал:			Част: АРХ
			Фаза: ГРАД.
			Л.№ 2
Р-л фирма:	арх Т. Маринова		02.2017г