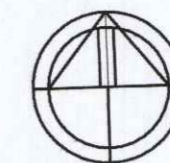
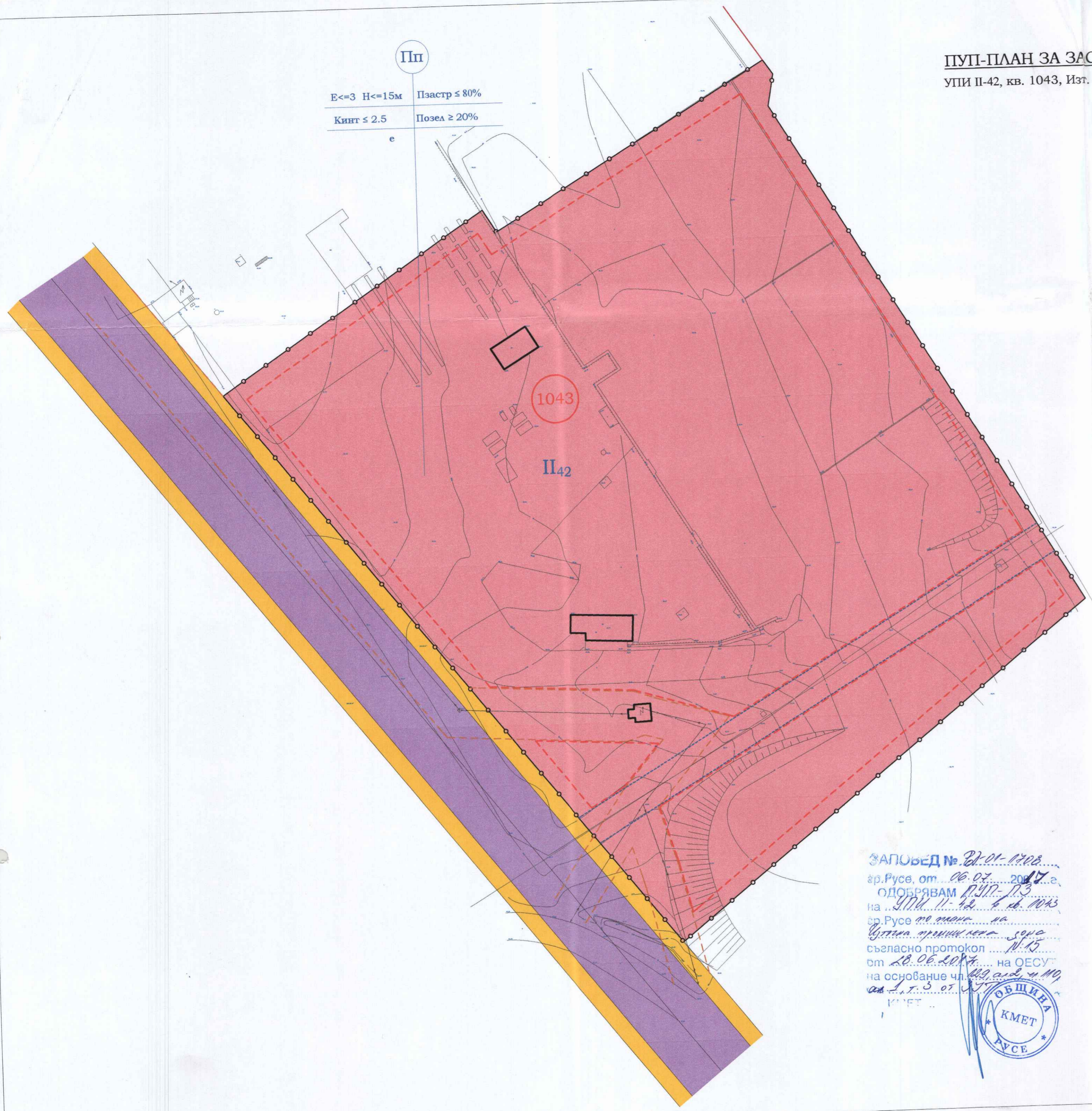










ПУП-ПЛАН ЗА ЗАСТРОЯВАНЕ М 1:500
 УПИ II-42, кв. 1043, Изт. пром. зона, гр. Русе, общ. Русе



Пп
 Е<=3 Н<=15м Пзастр ≤ 80%
 Кинт ≤ 2.5 Позел ≥ 20%



Легенда:

-  улици
-  производственоскладови терени
-  тротоари
-  ограничителни линии на застрояване
-  граница на промяна на режим
-  съществуващи сгради
-  ограничителна линия електропровод
-  сервютут съществуващ водопровод

НАТУРАЛНИ ПОКАЗАТЕЛИ
 по чл. 24 ал.3 от НАРЕДБА N7 за ПНУТ
 Устройство на предимно производствени територии - Пп

1. Площ на територията - 12796м²
2. Плътност на застрояване - Пзастр- от 40% до 80%
3. Коef. на интензивност - Кинт - от 1 до 2,5
4. Озеленена площ - Позел - от 20% до 40%

ЗАПОВЕД № 20-01-1708
 гр. Русе, от 06.07.2017 г.
 ОДОБРЯВАМ ПУП-Пл
 на УПИ II-42, кв. 1043
 гр. Русе по плана на
 Източна промишлена зона
 съгласно протокол № 12
 от 28.06.2017 г. на ОЕСУ
 на основание чл. 109, ал. 4, 110,
 ал. 1, т. 3 от ЗУТ
 КМЕТ



Възложител:	"ТОПОБИТУМ" ЕООД		
"МАРИНОВ-АРХ" ЕООД			
ОБЕКТ: "ПУП-План за застрояване" УПИ II-42, кв. 1043, Изт. пром. зона, гр. Русе, общ. Русе			
Чертеж:	ПЛАН ЗА ЗАСТРОЯВАНЕ		
Проектант:	арх. Т. Маринов	М 1:500	Част: АРХ
Съгласувал:	част ЕП: инж. В. Табияшка	Фаз: ГРАД	л. № 2
	част ВК: инж. М. Велева		
	част ГЕОД: инж. И. Маринов		
Р-л фирма:	арх. Т. Маринова		

