











ПРОЕКТ ЗА ПУП - ПЛАН ЗА ЗАСТРОЯВАНЕ НА ПИ с идентификатор 63427.159.466 по КК и КР на гр. Русе, местност "Конубунар", общ. Русе
М 1:500

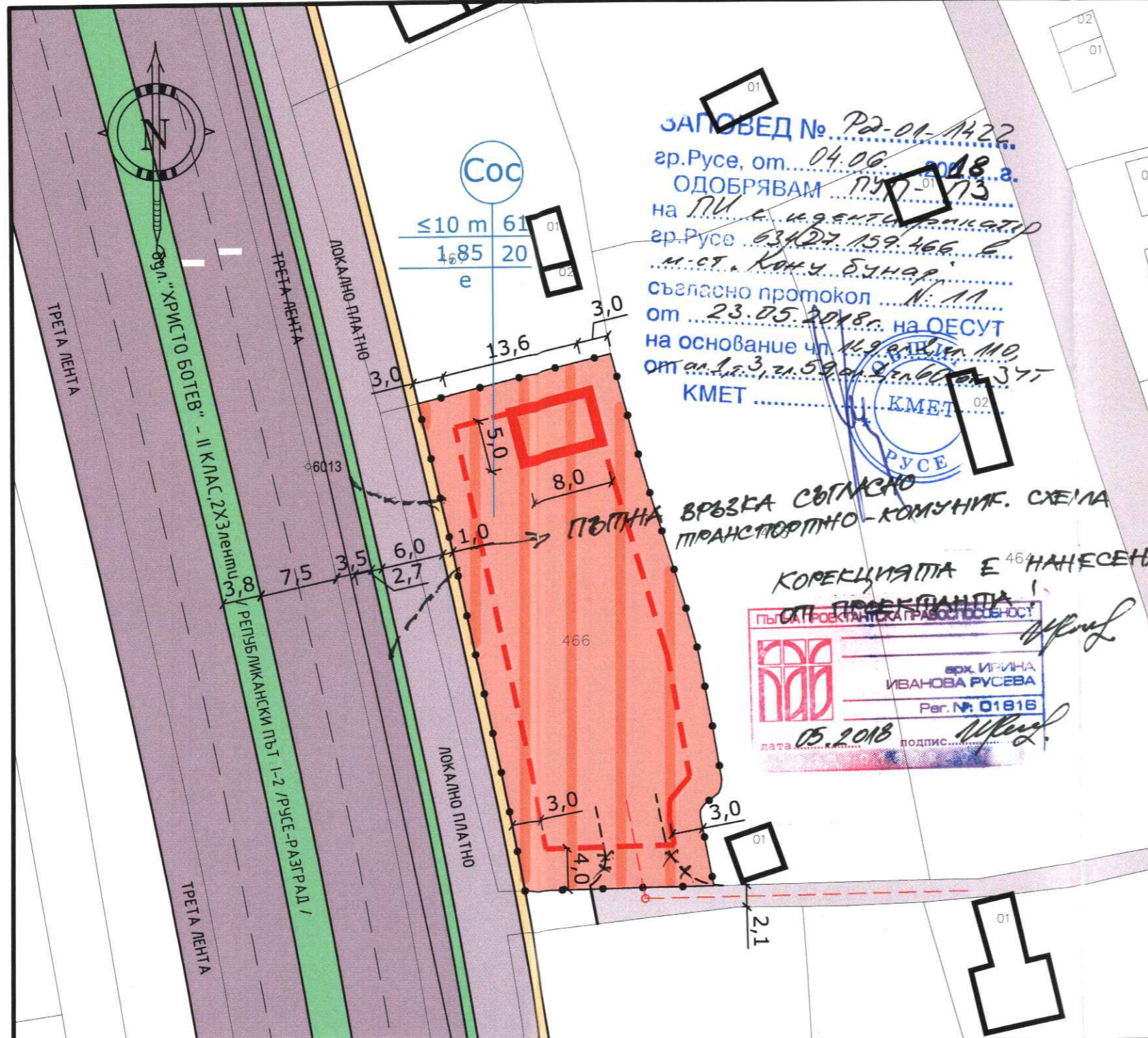
ЛЕГЕНДА

-  задължителна линия на застрояване
-  ограничителна линия на застрояване
-  съществуваща сграда в друг имот
-  смесена обществено-обслужваща и складова зона (Coc)
-  градска магистрала II клас
-  локално платно към градска магистрала II клас
-  общински полски път/второстепенна улица
-  зелени площи
-  тротоари и пешеходни площи
-  граница на промяна на режима на устройство и застрояване

РЕГИОНАЛНА ЗДРАВНА ИНСПЕКЦИЯ
 РУСЕ

СЪГЛАСУВА
 дата 13.09.2017 г.
 Специалист: *[Signature]*
 СЪГЛАСУВАЛИ

ПЪТНА	инж. В. Вълчев	<i>[Signature]</i>
ГЕОДЕЗИЯ	инж. Д. Иванова	<i>[Signature]</i>
ВУК	инж. И. Лазаров	<i>[Signature]</i>
ЕЛЕКТРО	инж. В. Петров	<i>[Signature]</i>



ЗАГОВЕД № P2-01-1422
 гр. Русе, от 04.06.2018 г.
 ОДОБРЯВАМ ПУП-01-173
 на ПИ с идентификатор
 гр. Русе 63427.159.466 в
 м-ст. Конубунар,
 съгласно протокол № 11
 от 23.05.2018 г. на ОЕСУТ
 на основание чл. 129, ал. 1, т. 3,
 от ЗЗ, гл. 59, а, т. 2, в. б. 371
 КМЕТ

арх. ИРИНА
 ИВАНОВА РУСЕВА
 Пер. №: 01816
 дата 05.2018
 подпис *[Signature]*

Правила и нормативи за прилагане на плана за застрояване на ПИ с идентификатор 63427.159.466 по КК и КР на гр. Русе, местност "Конубунар", общ. Русе

Номер на квартал	Номер на поземлен имот	Технико-икономически показатели			Устройствена зона	Поземлен имот с установено предназначение	Етажност (височина в метри)			Градоустройствени параметри			Начин на застрояване			Забележка
		площ на имота [m ²]	ЗП [m ²]	РЗП [m ²]			задълж.	максим.	възможно от-до	плътност на застрояване	Кинт	миним. озеленена площ	свободно (е)	свързано в два съседни имота (д)	свързано (с)	
-	63427.159.466	1018	626	1900	Coc			10 m	61 %	1.85	20%	•				

"ЛИНК-РУСЕ" ЕООД

гр.РУСЕ, БИЗНЕС ПАРК РУСЕ, КОРПУС А, ЕТ. 3, тел.082/826782

e-mail office@link-ruse.com
 www.link-ruse.com

ОБЕКТ: ПУП - ПЛАН ЗА ЗАСТРОЯВАНЕ НА ПИ с идентификатор 63427.159.466 по КК и КР на гр. Русе, местност "Конубунар", общ. Русе		
ВЪЗЛОЖИТЕЛ: АУТО УЗАТО ЕООД	ФАЗА: Окончателен проект	ПОДПИС
ЧЕРТЕЖ: ПУП - ПЛАН ЗА ЗАСТРОЯВАНЕ НА ПИ с идентификатор 63427.159.466 по КК и КР на гр. Русе, местност "Конубунар", общ. Русе	ПРОЕКТАНТ: АРХ. И. РУСЕВА	<i>[Signature]</i>
	У-Л ФИРМА: ИНЖ. М. ЯКОВЛЕВА	
	М 1:500	ЧЕРТ. № 1
		07.2017 г.

