


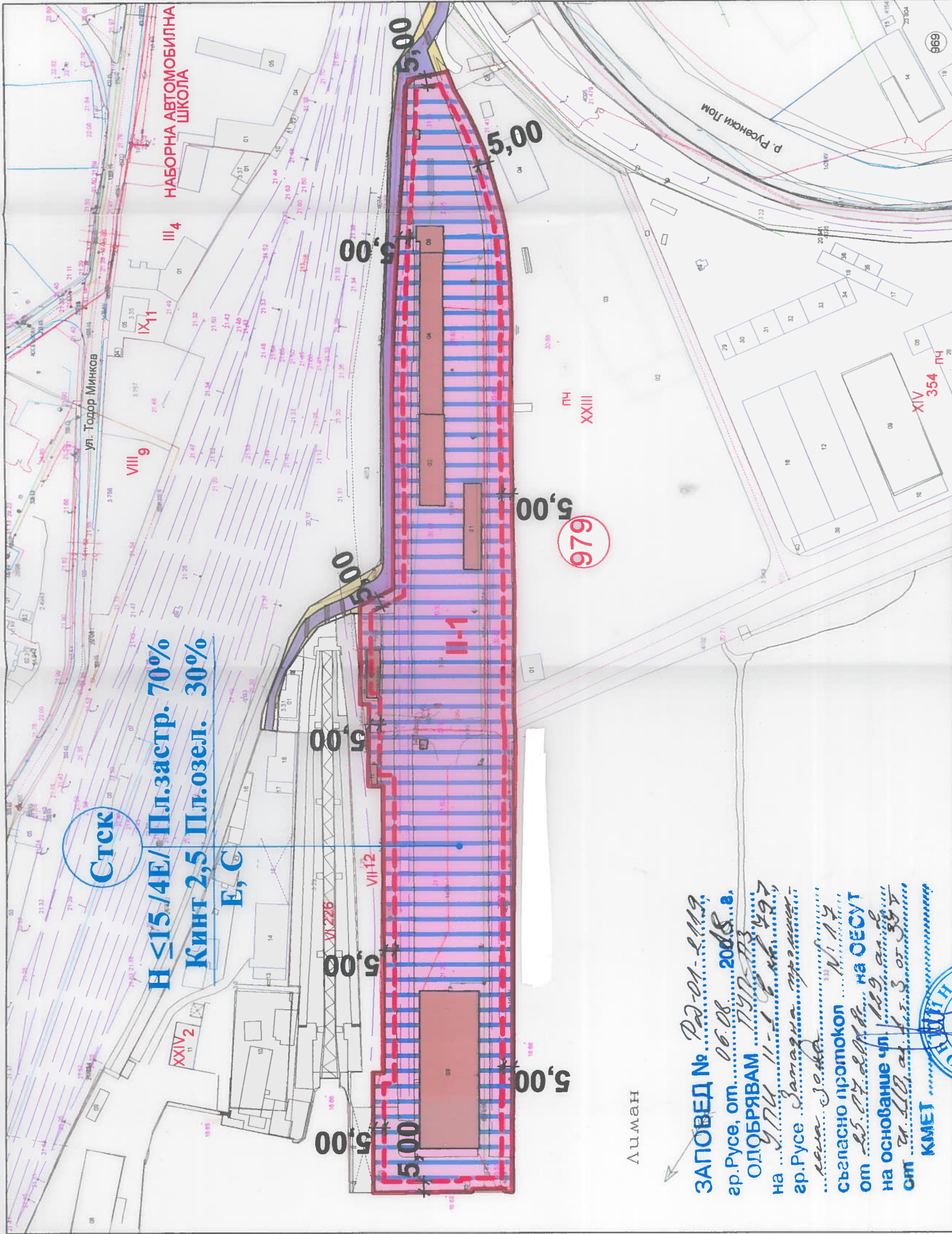




**Подробен устройствен план (ПУП) -  
План за застрояване (ПЗ)  
на УПИ II-1, кв.979, ЗПЗ, гр. Русе**

**ЛЕГЕНДА:**

-  Ограничителна линия на застрояване
-  Улици
-  Тротоари
-  Съществуваща сграда



Лицман

**ЗАПОВЕД №** *РД-01-2119*  
гр. Русе, от *06.08.2008* г.  
**ОДБЯВАМ** *197-23*  
на *УПИ II-1* *кв. 979*  
гр. Русе *Замяна територия*  
*към Зона*  
съгласно протокол *№ 17*  
от *25.07.2008* г. **на ОБСУТ**  
**на основание чл. 169, ал. 2**  
**от З. П. от 1.3.07**  
**КМЕТ**



Възложител.....  
/Държавно предприятие "Пристишна инфраструктура"/

|                  |   |
|------------------|---|
| ФИРМА:           | ТРСТ-84 ООД ГРАД РУСЕ   |
| ОБЕКТ:           | Подробен устройствен план (ПУП) -<br>План за застрояване (ПЗ)<br>на УПИ II-1, кв.979, ЗПЗ, гр. Русе |
| Главен проектант | арх. Пламен Маринов   |
| ЧАСТ:            | Архитектура   |
| ПУП-ПЗ           | Чертеж: 2   |

Показатели

Във връзка с Наредба №7 ПНУОВТУЗ

Устройство на територия от разнородност

"Смесена крайречна транспортно-складова зона" - Стск

| УПИ  | Застроена площ кв.м. | Разг. застр. площ кв.м. | Площ на застрояване на застр. Кинт. | Плътност на застрояване на застр. Кинт. | Интензивност на застр. Кинт. | Необходима озел. площ Позел. % | 30 % | 70 % | 30 % |
|------|----------------------|-------------------------|-------------------------------------|---|------------------------------|--------------------------------|------|------|------|
| II 1 | 70 000               | 70 000                  | 70 000                              | 70 %                                    | 70 %                         | 30 %                           |      |      |      |