

ОБЩИНА РУСЕ

ЗАПОВЕД
№ РД-01- 2731

Русе, 16.10. 2018 година

На основание чл. 129, ал. 2 във връзка с чл. 110, ал. 1, т. 2, чл. 17, ал. 1, чл. 128, ал. 13 от ЗУТ, Решение №9 от Протокол №22/03.10.2018 г. на Общински експертен съвет по устройство на територията и заявление с вх. №УТ-17-44/19.09.2018 г. от Бирсен Илхами Незир чрез пълномощник Гани Минчев Петров

ОДОБРЯВАМ:

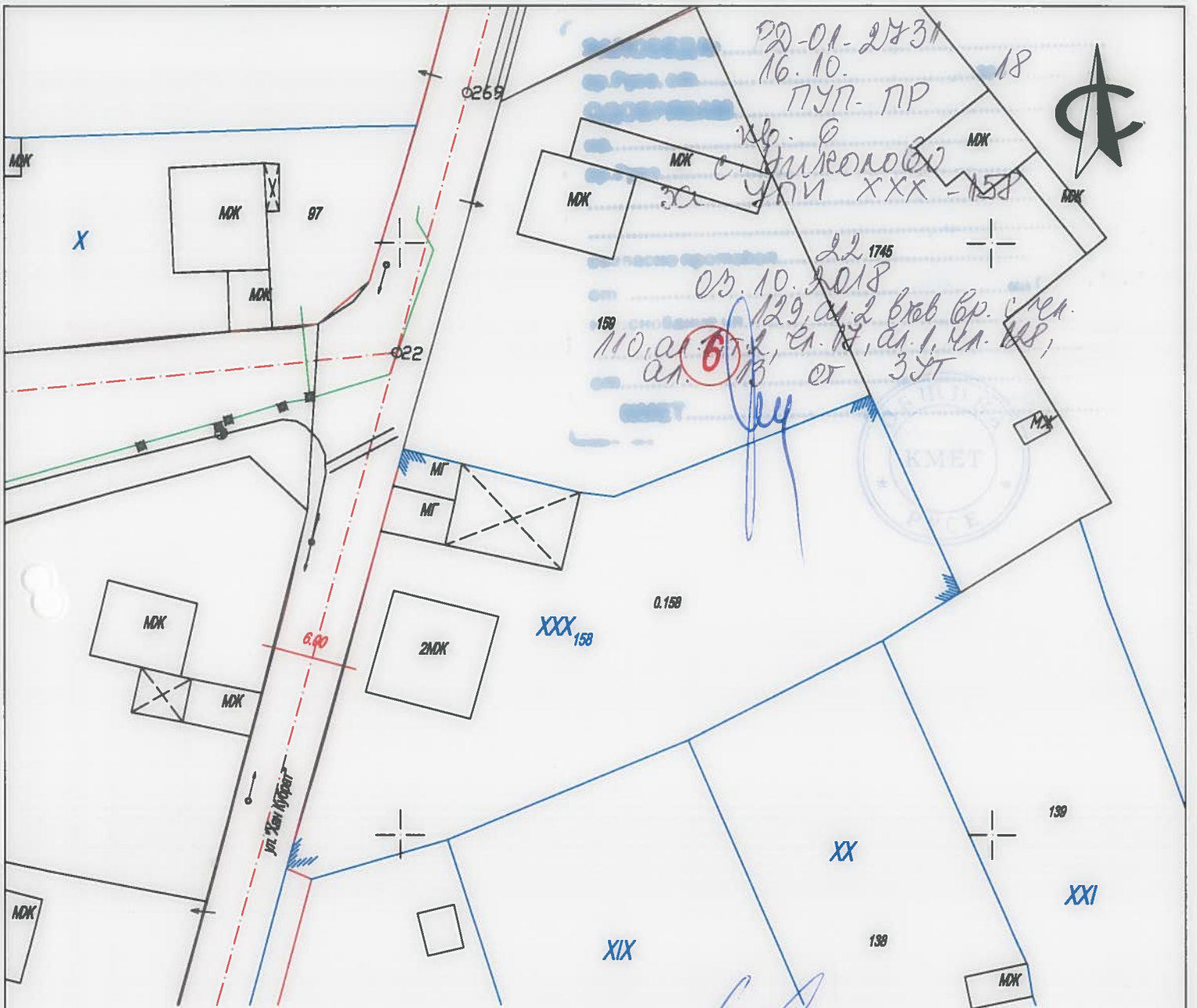
Подробен устройствен план – план за регулация като за поземлен имот 156 в кв. 6 по плана на с. Николово се обособява един нов УПИ ХХХ-158 по имотни граници и одобрена улична регулация.

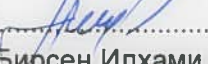
Заповедта да се съобщи на заинтересованите лица по АПК.

Заповедта като индивидуален административен акт подлежи на оспорване по реда на чл. 215, ал. 1 и ал. 4 от ЗУТ в 14 - дневен срок от съобщаването ѝ чрез Община Русе пред Административен съд – Русе.

ПЛАМЕН СТОИЛОВ
Кмет на Община Русе





Възложител:  / Бирсен Илхами Незир /

 / Джеорджиана-Александра Фрънку /



ГЕО-ЧОНОВ ООД РУСЕ

Гр. Русе 7000, ул. Никола Палеузов" В, тел.: 082 / 888 170, факс: 082 / 888 181
e-mail: geochnov@gmail.com, www. geo-chnov.com ISO 9001: 2008

ОБЕКТ: ПУП - ПР за ПИ 51679.0.158, кв.6 , с. Николово, общ. Русе, обл. Русе

ПЛАН ЗА РЕГУЛАЦИЯ

Чертеж 2

Част: Геодезия Фаза: ПУП М 1:500



2018г.

ПРОЕКТАНТИ: инж. Д. Димитров
инж. И. Иванов

СЪГЛАСУВАЛИ

АРХ.
КОНСТР.
ЕЛ.
В и К
ОВ

УПРАВИТЕЛ: инж. Г. Чонов

 Секция: ГПГ Части на проекта по удостоверение за ППР	КАМАРА НА ИНИЦИАТИВТЕ В ИНВЕСТИЦИОННОТО ПРОЕКТИРАНЕ ПЪЛНА ПРОЕКТИВНА ПРОЕКЦИОННОСТ Регистрационен № 0448 инж. ДЕН ВЕЛИЧЕВ Подпис: 
	ВАЖИ С ВАЛИДНО УДОСТОВЕРЕНИЕ ЗА ППР ЗА ТРИ МЕСЕЦА СЛЕДОВАЩА