









-  имот за промяна предназначението от земеделска земя в имот за обслужващо складова дейност-открит паркинг
-  граница на промяна на режима на устройство и застрояване
-  улици
-  съществуваща сграда "Център за ремонт, продажба и поддръжка на товарни автомобили"
-  сгради допълващо застрояване - в строеж
-  озеленяване
-  ОГРАНИЧИТЕЛНИ ЛИНИИ НА ЗАСТРОЯВАНЕ чл. 75 ал. 2 НАРЕДБА № 7 / 22.12.2003г./

ЗАПОВЕД № Р201-1390
 гр. Русе, от 29.05.2018 г.
 ОДОБРЯВАМ ПУП-ПЗ
 на ПУ с черт. № 1
 гр. Русе в местността
 "Над линията"
 съгласно протокол № 10
 от 09.05.2018 г. на ОЕСУТ
 на основание чл. 3
 от 3 т. 3 от 3
 КМЕТ 

МИНИСТЕРСТВО НА ЗДРАВЕОПАЗВАНЕТО
 РЕГИОНАЛНА ЗДРАВНА ИНСПЕКЦИЯ
 РУСЕ

СЪГЛАСУВА
 Русе 20.02.2018 г.
 Специалист: 



ПЪЛНА ПРОЕКТАНТСКА ПРАВОСПОСОБНОСТ



арх. ЗОРНИЦА С
 СТАМБОЛИЕВА
 Рег. №: 01813
 дата: 20.02.2018 г.

ПУП - ПЛАН ЗА ЗАСТРОЯВАНЕ М 1:1000

№ КВАРТАЛ	НОМЕР ПИ ИЛИ УПИ	УСТРОЙСТВ. ЗОНА	ПИ С УСТАН. ПРЕДН.	ВИСОЧИНА БЗТ			ГРАДУОУСТ. ПАРАМЕТРИ			НАЦИОН. НА ЗАСТР.			ЗАБЕЛЕЖЕНКА
				ЗАЦЕЛ. ПИЛТ.	МАКС.	ВЪЗМОЖНО ОТ ДА	П. ЗАСТР.	К. ИНТ.	МИН. ОЗЕЛЕН. ПЛОЩ	СВЪБОДНО	СВЪРЪЗ. 2 ИЛИ 3	СВЪРЪЗ. С	
1.	2.	3.	4.	5.	6.	7.	8.	9.	10.	11.	12.	13.	14.
МЕСТ. НАД ЛИНИЯ	227.1	С ос	общ. общ. и сл.	-	10	-	до 20%	до 1,0	20%	е	-	-	-

"АРКА - РУСЕ" ООД			
ОБЕКТ: ПУП-План за застрояване за промяна предназначението на земеделска земя в пи 63427.227.1 и обединяването му с пи 63427.227.6 в общ имот, местност "Над линията", гр. Русе			
Проектант:	арх. З.Стамболиева		Част: АРХ
Съгласували:	електро	инж. М.Радева	фаза: ПЗ
	Ви К	инж. А.Николова	М 1:1000
	ПБ	инж. И.Карамисhev	черт. № 1
У-л фирма	арх. Л.Милев		02.2018 г.