







* ПИ.С ИДЕНТИФИКАТОР 63427.150.381. ПОККИПР *
 * В МЕСТНОСТТА: КАРАМАНЛИЙКА: ОБЩ. РУСЕ *
 * ПУП-ПЛАН ЗА ЗАСТРОЯВАНЕ. ТУТ. 1:1000 *

-  НОВОПРОЕКТИРАНА ОГРАНИЧИТЕЛНА ЛИНИЯ НА ЗАСТРОЯВАНЕ
-  СЪЩЕСТВУВАЩА СГРАДА
-  ВИЛНА УСТРОЙСТВЕНА ЗОНА / ОБ.
-  ПОЛСКИ ПЪТ
-  ГРАНИЦА НА ПРОМЕНА НА РЕЖИМ НА УСТРОЙСТВО И ЗАСТРОЯВАНЕ

ЗАПОВЕД № 72-01-37
 гр. Русе, от 07.01.2019 г.
 ОДОБРЯВАМ План за застрояване
 на ПИ.С.ИДЕНТ. 63427.150.381
 гр. Русе, м-ст. "КАРАМАНЛИЙКА"

съгласно протокол 28
 от 19.12.2018 г. на ОЕСУТ
 на основание чл. 129, ал. 2, тв. вр. с чл. 110,
 ал. 1, т. 3 от ЗУО на чл. 59, ал. 1 и
 КМЕТ чл. 60 от ЗУО



ПЪЛНА ПРОЕКТАНТСКА ПРАВОСПОСОБНОСТ	
	арх. ЦАНКО П. РУСИНОВ
	Per. № 01814
дата	подпис

Идентификатор		Забележка
Участък за застрояване		
в два съседни имота (Д)	свързано (С)	към та било п.ах 10 м

АБСИДА гр. Русе	
възложител	Северина Николова Кирилова
обект	ПУП - ПЗ за вилна сграда, имот 63427.150.381, местност "Караманлийка"
чертеж	ПУП-План за застрояване
Проект. Вик Ел. Геодезия р-л фирма	арх. Пейчев инж. Лазаров инж. Бозов инж. Петрова инж. Цанева
	част АС фаза ПУП
	2018г.